



SAPLAT

Sociedad Argentina de
Planificación Territorial

CAPACIDADES PÚBLICAS
PARA LA PLANIFICACIÓN Y GESTIÓN DE
POLÍTICAS TERRITORIALES

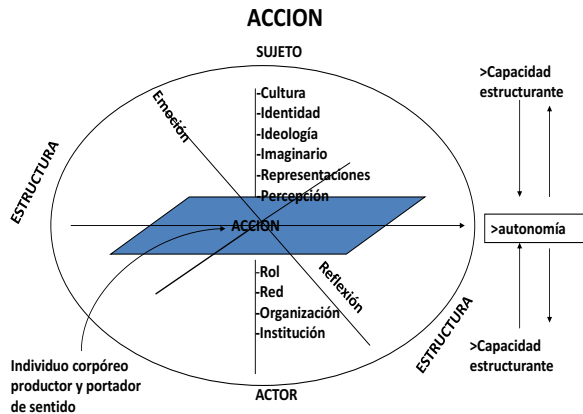
1º CONGRESO NACIONAL • BAHÍA BLANCA 26 AL 28 DE SEPTIEMBRE DE 2019
CENTRO CULTURAL DE LA UNIVERSIDAD NACIONAL DEL SUR • RONDEAU 29

PANEL REGIONAL AUSTRAL

**LAS CAPACIDADES PÚBLICAS DE PLANIFICACIÓN TERRITORIAL EN LA
EXPERIENCIA DE LAS CIUDADES DE LA PATAGONIA AUSTRAL**

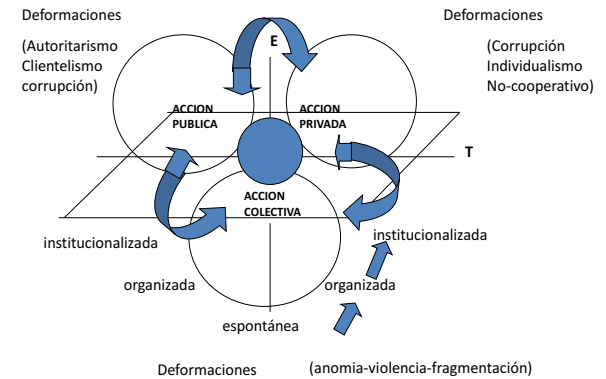
R. Bustos, Cecilia Martín, María Isabel Haag, María Belén Nieto

ACTORES Y SUJETOS ENTRE LA ESTRUCTURA Y LA



R.Bustos C. 2005

Gobernanza



TEORIA DE LA ACCION TERRITORIAL



Gobernanza



ORDENAMIENTO Y PLANIFICACION TERRITORIAL



Adeter

Acción y Desarrollo Territorial
Universidad Nacional del Sur - Argentina



- **Líneas de investigación**

- **Gobernanza, redes y acción territorial**

Las formas como los actores se organizan en torno a la acción territorial y los dispositivos y mecanismos organizacionales que estos adoptan, constituyen el objetivo de este eje de trabajo. Interesa entender como la acción pública, la acción privada y la acción colectiva se ordena en función de la construcción de nuevas dinámicas territoriales, comprendiendo los conflictos, las negociaciones y los mecanismos de administración de los mismos.

- **Innovación, valorización de recursos y acción territorial**

Dentro de este eje se brinda especial atención a los procesos de innovación productiva y organizacional, y a los mecanismos de activación y valorización de nuevos recursos para el desarrollo territorial. Cobra importancia el análisis de las dinámicas de creación y valorización de nuevos recursos, la emergencia de nuevos circuitos y productos, y toda la acción pública y privada ligada a estos procesos con impacto sobre la transformación de los territorios.

- **Instrumentos y dispositivos para el análisis de la acción territorial**

El Centro participa en la elaboración de diferentes instrumentos, dispositivos y metodologías para el análisis de la acción territorial. Dentro de este eje cobra importancia la participación en el Observatorio del Sudoeste de la Provincia de Buenos Aires, el diseño de metodologías para el análisis de la acción territorial y el diseño metodológico para la puesta en marcha de procesos de desarrollo territorial.

- TEORIA DE LA ACCION TERRITORIAL APLICADA AL ESPACIO PATAGONICO.
- MODELOS DE GESTIÓN TERRITORIAL EN PATAGONIA.
- GOBERNANZA TERRITORIAL
- PRESENTACIÓN DEL CENTRO ADETER.
- CUENCA INTERPROVINCIAL DEL RIO COLORADO. (Caso)

-La gestión territorial en Patagonia se enfrenta a diferentes problemas tanto en los espacios Urbanos como rurales.

-Distancias y aislamiento de los centros urbanos.

Ciclos de crecimiento y crisis (valido tanto para las actividades extractivas como para la producción agropecuaria extensiva o de riego) consecuencias sociales, migraciones.

-Dependencia de políticas nacionales de fomento. Ciclos naturales de enorme impacto (Sequias, Erupciones volcánicas, Inundaciones . Otros conflictos derivan del control de los recursos interprovinciales. Problemas de Gobernanza territorial.

EJES PROPUESTOS POR SAPLAT

1 • CRECIMIENTO URBANO EXPANSIVO CON IMPACTO EN ESPACIOS RURALES

2 • DETERIORO DE LA CALIDAD DEL HÁBITAT, FRAGMENTACIÓN Y DESIGUALDAD SOCIO-ESPACIAL

3 • SISTEMAS NATURALES VULNERABLES A LOS PROCESOS ANTRÓPICOS DEL TERRITORIO

4 • CRISIS DE LA MOVILIDAD URBANA

(+1) • ESCASAS CAPACIDADES LOCALES DE GESTIÓN TERRITORIAL (gobiernos, actores, ciudadanía) Tema transversal.

Análisis en términos de Gobernanza Territorial de un caso emblemático
LA CUENCA DEL RIO COLORADO

Porque una ¿ reflexión sobre un proyecto terminado
hace más de 5 años?

Historia de un proyecto . Historia de una Región
Conflictos y Gobernanza.

Discontinuidades espaciales, temporales, territoriales.

Una región como moneda
de cambio estratégico en disputas territoriales de otra escala.

Conflictos. Discursos.

Avance I / 2007

1816-2016 ARGENTINA DEL BICENTENARIO
PLAN ESTRATÉGICO TERRITORIAL

Proceso de construcción conducido por el Gobierno Nacional mediante la formación de consensos para el despliegue territorial de la inversión pública.



REPÚBLICA ARGENTINA
 Poder Ejecutivo Nacional
 Ministerio de Planificación Federal, Inversión Pública y Servicios

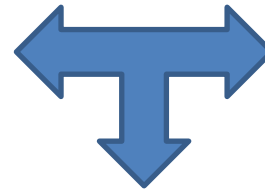


PROGRAMA DE FORTALECIMIENTO INSTITUCIONAL DE LA SUBSECRETARÍA DE PLANIFICACIÓN TERRITORIAL DE LA INVERSIÓN PÚBLICA

DIAGNÓSTICO INTEGRADO Y ESCENARIOS DE FUTURO DE LA REGIÓN Y LA CUENCA DEL RÍO COLORADO

Mayo de 2013

Subsecretaría de Planificación Territorial de la Inversión Pública

Plan Estratégico Territorial de la Región del Río Colorado- Documento Final


PLAN ESTRATÉGICO TERRITORIAL DE LA REGIÓN DEL RÍO COLORADO

PROVINCIAS DE MENDOZA, NEUQUEN, LA PAMPA, RIO NEGRO, BUENOS AIRES

Informe final
 Febrero de 2014

Ministerio de Planificación Federal, Inversión Pública y Servicios


Subsecretaría de Planificación Territorial de la Inversión Pública

La región del Colorado
 Historia, cultura y paisaje en la frontera

Marcelo Sili - Andrés Kozel - Roberto Bustos Cara

Serie "Aportes al Desarrollo Nacional de la Fundación Argentina"



PROGRAMA DE FORTALECIMIENTO INSTITUCIONAL DE LA SUBSECRETARÍA DE PLANIFICACIÓN TERRITORIAL DE LA INVERSIÓN PÚBLICA

PLAN DE DESARROLLO TERRITORIAL DE LA REGIÓN DEL RÍO COLORADO
 PROVINCIAS DE BUENOS AIRES, LA PAMPA, RIO NEGRO, NEUQUÉN Y MENDOZA


Informe Final

Responsable del Proyecto

Dr. Marcelo Sili

15 de Diciembre de 2014

Subsecretaría de Planificación Territorial de la Inversión Pública




Ministerio de Planificación Federal, Inversión Pública y Servicios



Ministerio del Interior y Transporte
 Presidencia de la Nación



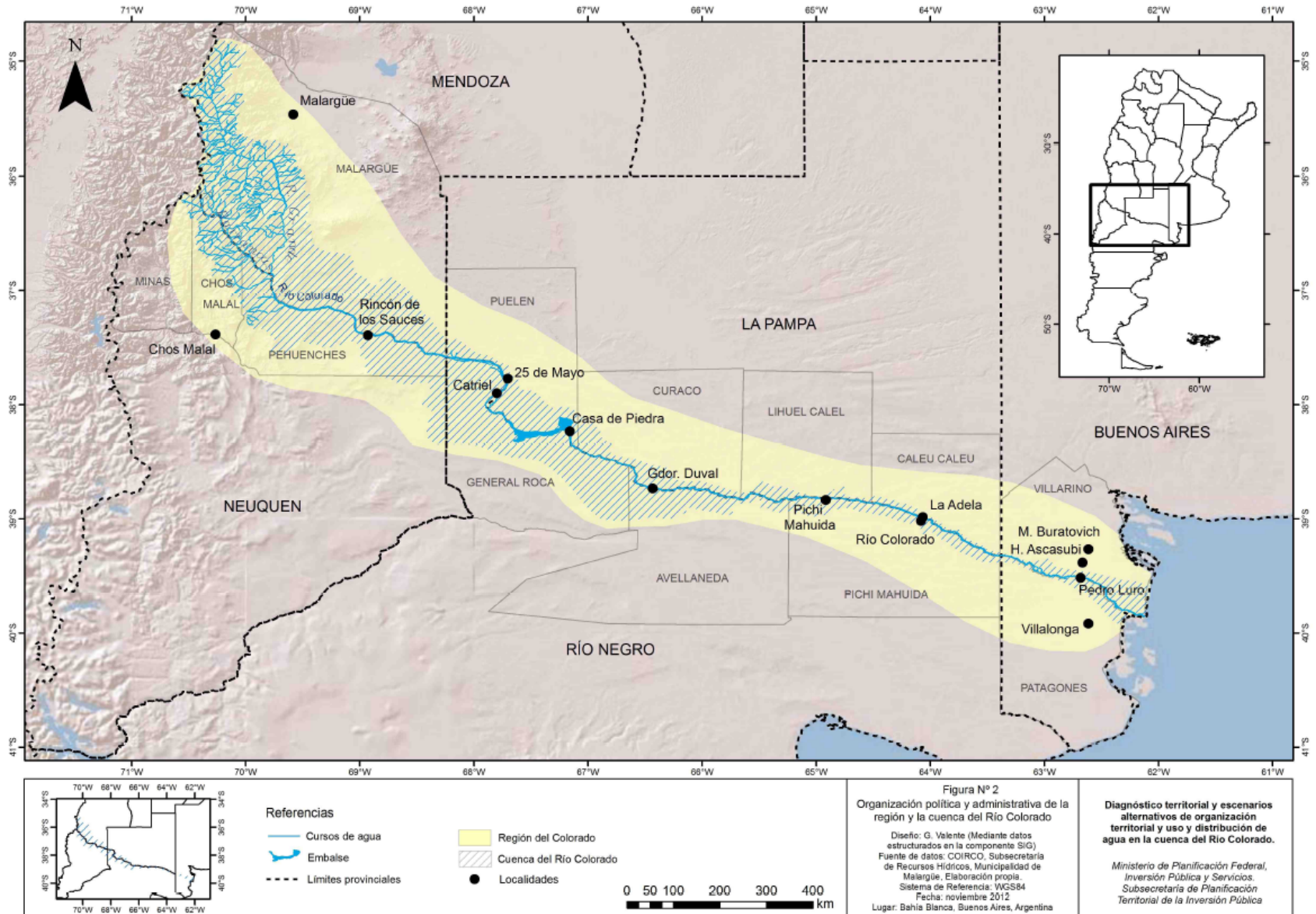
SUBSECRETARÍA DE PLANIFICACIÓN TERRITORIAL DE LA INVERSIÓN PÚBLICA



COMITÉ INTERJURISDICCIONAL DEL RÍO COLORADO
COIRCO

COFEPLAN
 CONSEJO FEDERAL DE PLANIFICACIÓN Y ORDENAMIENTO TERRITORIAL

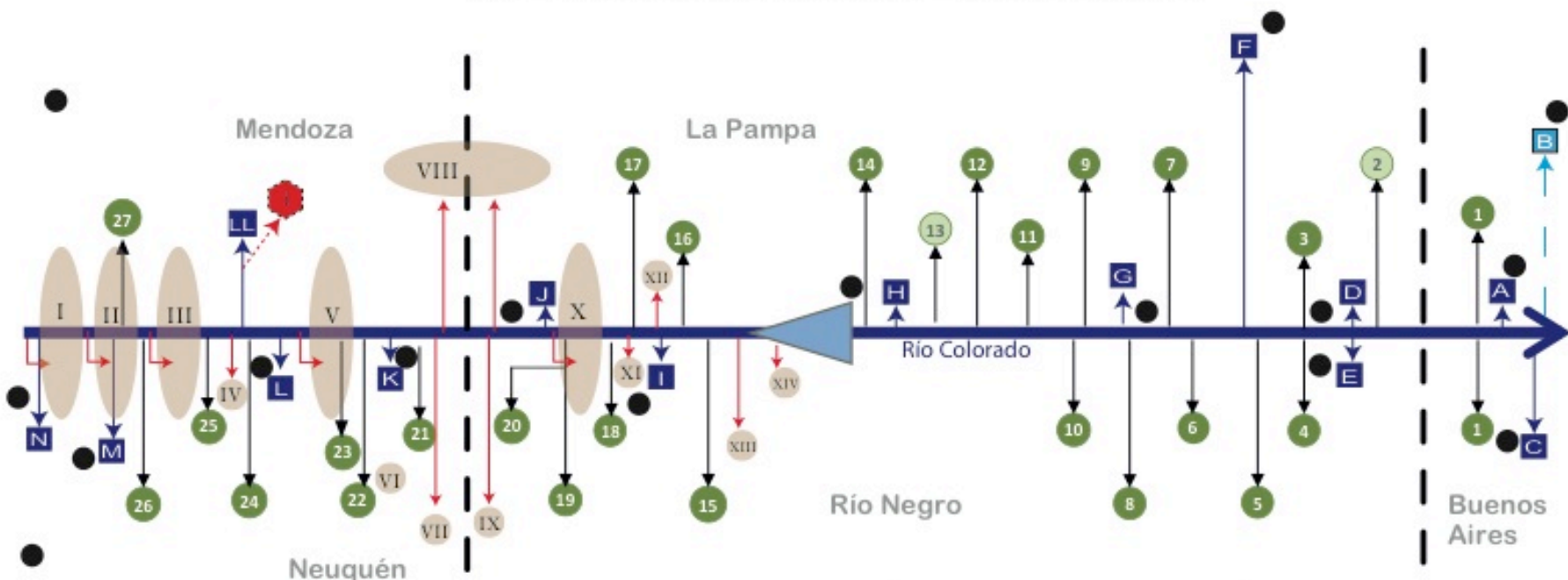
Organización política y administrativa de la región y cuenca del Río Colorado



Fuente: Diagnóstico integrado y escenarios de futuro de la región y la cuenca del Río Colorado. Mayo 2013

Categoría de localidades	Localidad	Población 2001	Población 2010	Variación Absoluta	Variación Relativa (%)	Tipo de dinámica demográfica
Más de 15.000 habitantes	Malargüe	18.077	19.162	1.085	5,7	4
	Rincón de los Sauces	10.071	18.691	8.620	46,1	1
	Catriel	14.720	18.032	3.312	18,4	2
Entre 15.000 y 10.000 habitantes	Río Colorado	11.314	13.828	2.514	18,2	2
	Chos Malal	11.361	13.092	1.731	13,2	3
	Pedro Luro	6.626	10.714	4.088	38,16	1
Entre 10.000 y 5.000 habitantes	25 de Mayo	5.953	7.878	1.925	32,3	1
	Mayor Buratovich	4.268	6.452	2.184	33,85	1
Entre 5.000 y 2.000 habitantes	Hilario Ascasubi	2.533	4.600	2.067	44,93	1
	Villalonga	3.705	4.517	812	17,98	2
	Buta Ranquil	1.621	2.443	822	33,6	1
Menos de 2.000 habitantes	La Adela	1.607	1.904	297	18,5	2
	Barrancas	813	938	125	13,3	3
	Juan A. Pradere	413	521	108	20,73	2
	Gob. Duval	205	413	208	101,5	1
	Casa de Piedra (creada en 2006)	---	154	---	---	---
	Octavio Pico	107	113	6	5,3	4

Esquema Usos del Agua en La Cuenca del Colorado



Agua Para Uso Agrícola

Nombre del Sistema	Superficie Irrigada Ha	Consumo en Hm ³ /año	Nombre del Sistema	Superficie Irrigada Ha	Consumo en Hm ³ /año
1 CORFO Río Colorado	140.000	1235	15 Catriel	1.170	28
2 Bajo de los Baguales	0	0	16 25 de Mayo	4.690	177
3 Valle del Prado	162	2.1	17 El Sauzal	2.390	56
4 Salto Andersen	3.090	187	18 Peñas Blancas	2.000	58
5 Iturroz	40	0.52	19 Valle Verde	1.000	40
6 Pichi Mahuida	70	0.91	20 Extensión Valle Verde	100	10.5
7 El Álamo	0 Ha	0	21 Octavio Pico	130	5.1
8 Santa Nicolasa	2.340	28.7	22 Rincón Colorado	120	4.9
9 Fincas de Duval	60	0.95	23 Rincón de los Sauces	350	35
10 Agro Bolívar	40	0.52	24 Buta Ranquil	200	9.2
11 Ungue	45	0.31	25 Butaco	30	1.2
12 El Milagro	60	1.68	26 Barrancas	45	4.3
13 Curacó PROYECTO	0	0	27 El Batro	25	1
14 Casa de Piedra	4	0			

Agua Para Uso Minero

Empresa Minera	Yacimiento Jurisdicción	Consumo en Hm ³ /año
VALE P.R.C	Próximo al Paraje Pata mora (M2)	0.000

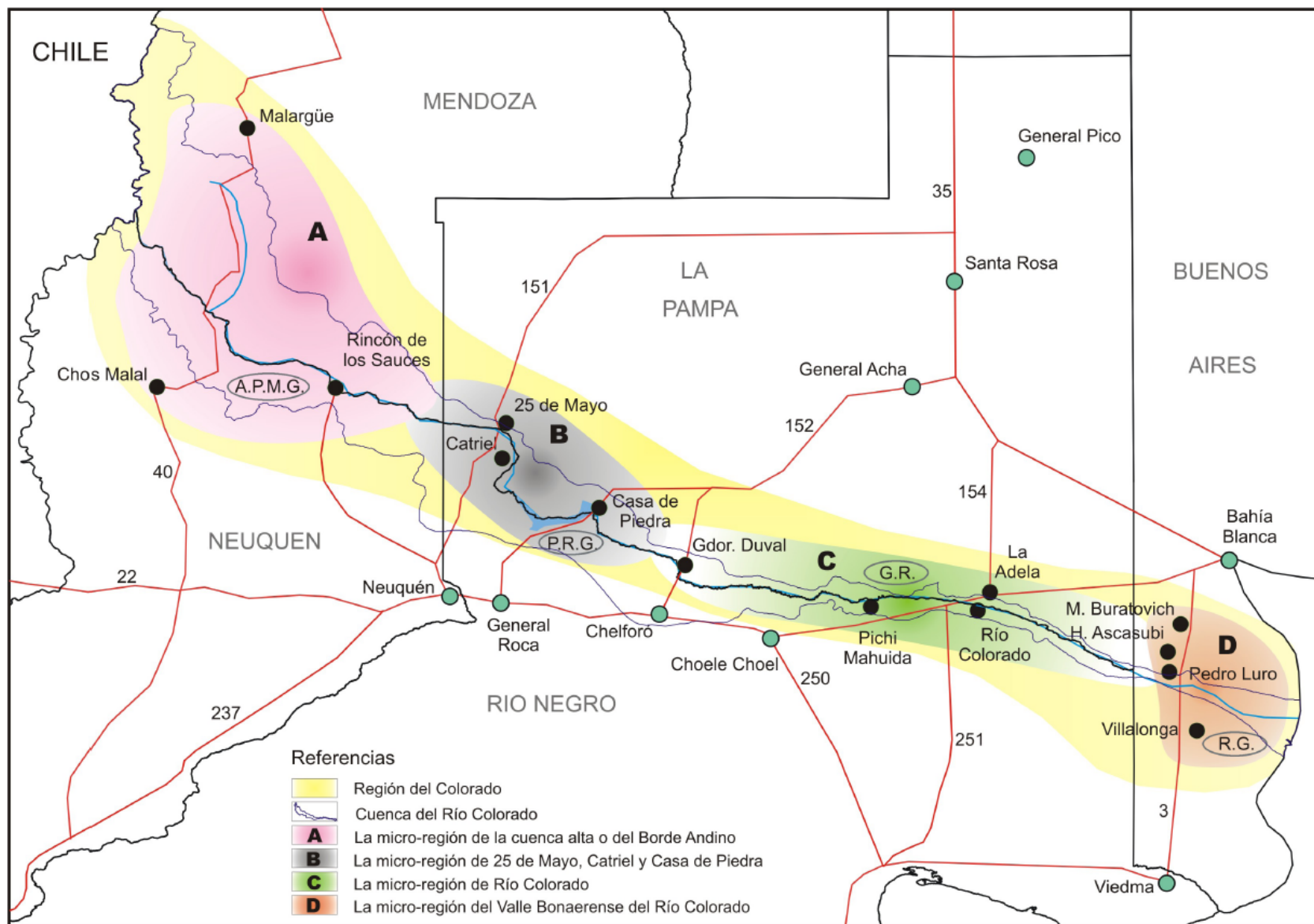
Agua para Centros Urbanos

Localidades servidas	Población	Consumo en Hm ³ /año
A Pedro Luro, Ascasubi, Pradere	10.848	1,58
B Bahía Blanca, otras	450.000	—
C Villalonga, Stroeder	6.441	0,94
D La Adela	5.000	0,64
E Río Colorado	20.000	2,10
F Santa Rosa, Gral. Pico, otras	160.000	10,04
G Gobernador Duval	450	0,07
H Villa Turística CDP, Puelches	800	0,12
I Catriel	20.000	2,77
J 25 de Mayo	12.000	1,66
K Octavio Pico	300	0,13
L Rincón de los Sauces	30.000	1,75
M Campamento PRC (Vale)	3.500	1,20
N Buta Ranquil	5.000	1,10
Barrancas	1.500	0,26

Agua para Uso Petrolero

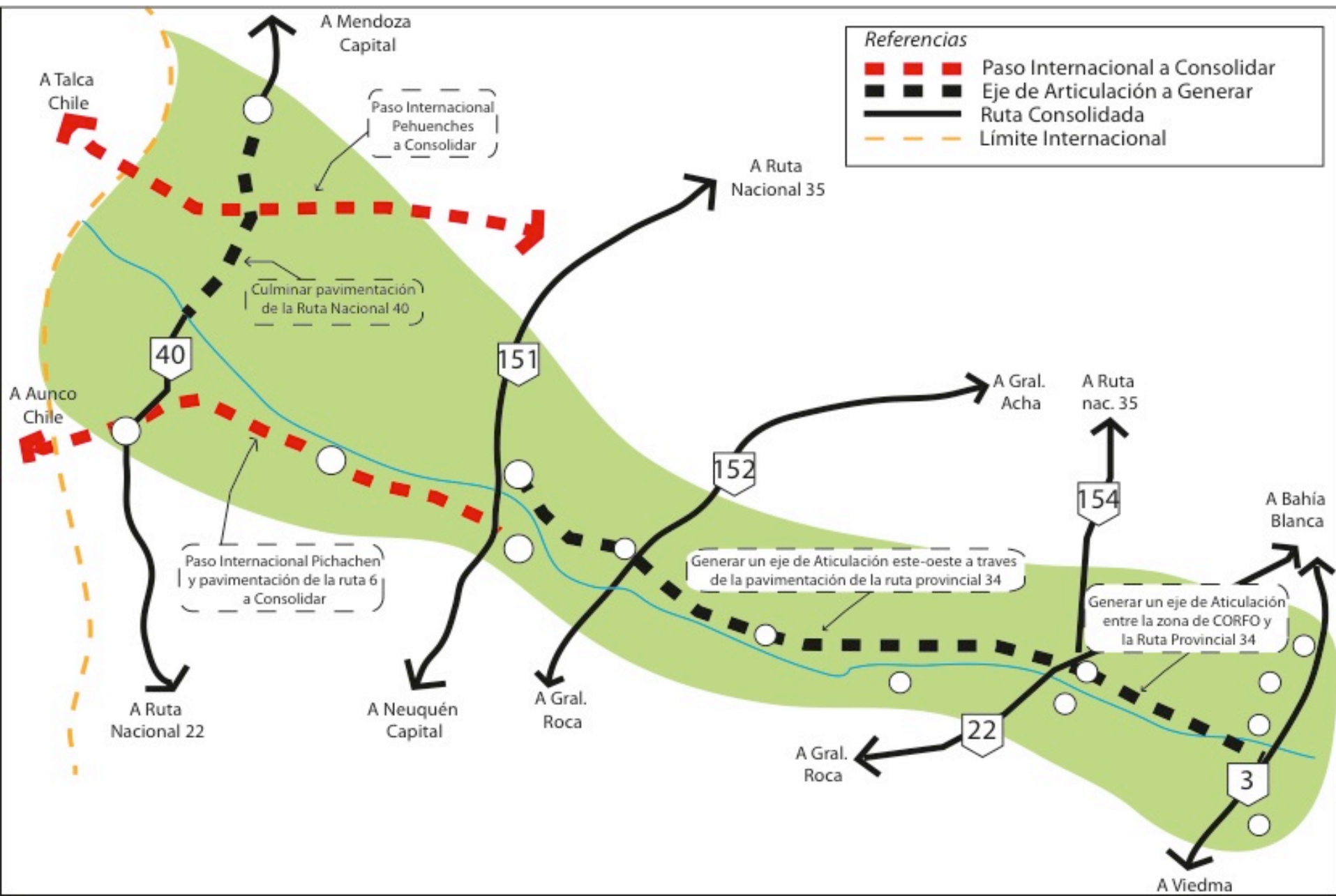
Empresa Petrolera	Yacimiento Jurisdicción	Consumo en Hm ³ /año
I YPF S.A.	El Portón (NQ, M2) + Chihuido La Salina (M2)	0.282
II YPF S.A.	Puesto Molina (NQ, M2) + Zonas Varias (NQ)	1.202
III Petrolbras Argentina S.A.	Puesto Hernández (NQ, M2)	3.168
IV YPF S.A.	Varios yacimientos (NQ)	0.240
V YPF S.A.	Desfiladero Bayo (M2, NQ) + Chihuido Lomita (NQ)	4.357
VI Chevron Argentina	El Trapal (NQ)
VII YPF S.A.	Campamento y oficinas (NQ)	0.256
VIII Pluspetrol S.A.	Jagüel Casa de Piedra (M2) + Corcovó Norte (M2, LP)	2.310
IX YPF S.A.	Sella Picado (), Punta Bardo ()	1.194
X Petrolbras Argentina S.A.	Medanito S.E (LP, RN) + Jagüel de los Machos (LP, RN)	0.032
XI Odebrecht	Estación de bombeo Medanarito (RN)	0.028
XII Petroquímica Comodoro Rivadavia	El Medanito (LP)	0.054
XIII Petrolera Entre Lomas S.A.	Área Entre Lomas (NQ, RN)	0.000
XIV Petrolifera Petroleum Americas LTD	Conjunto de siete yacimientos (NQ, RN)	0.227

Las Microrregiones de la región del Río Colorado



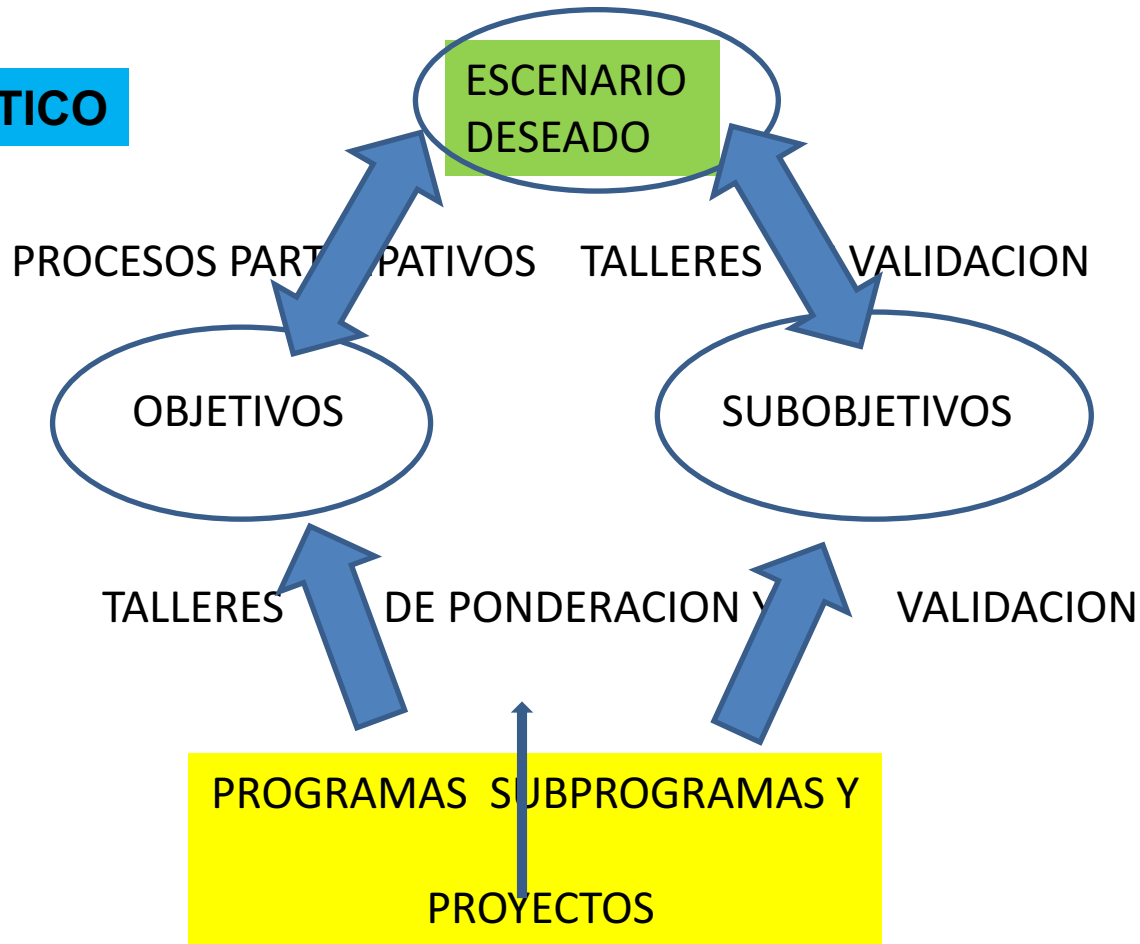
Fuente: Diagnóstico integrado y escenarios de futuro de la región y la cuenca del Río Colorado. Mayo 2013

Los desafíos de conectividad e integración territorial



PROBLEMAS

DIAGNOSTICO



CONDICIONES SITUADAS DE LA ACCIÓN TERRITORIAL

